



Der Verein „Eine Welt für alle“ e.V. engagiert sich für die Umsetzung und Fortführung des Mundart-Wanderweges gemeinsam mit Vielfalt Westerwald und vielen begabten, freiwilligen Platt-Schwätzern vor Ort.

Dieses identitätsstiftende und vielfältige Projekt wird gefördert vom Bundesministerium für Familie, Senioren, Frauen und Jugend im Rahmen des Bundesprogramms ‚Demokratie leben!‘.



Engagiert



Eine Welt für alle e.V.
Knotenstraße 3
35794 Mengerskirchen

Unterstützt von




Vielfalt Westerwald
Kathrin Georg
Poststraße 2
35794 Mengerskirchen



im Zukunftsforum
Mengerskirchen e.V.


Gefördert vom



im Rahmen des Bundesprogramms



unser
DIALEKT
ist eine Art von
FREMDSPRACHE



In ortstypischen Dialekten stellen Bürgerinnen und Bürger der fünf Ortsteile von Mengerskirchen sich und ihre Heimat vor.

Mengerskirchen präsentiert sich dabei gleichzeitig als heimatverbunden und traditionell sowie modern, weltoffen, vielfältig und tolerant.

einfach ENTDECKEN und LAUSCHEN

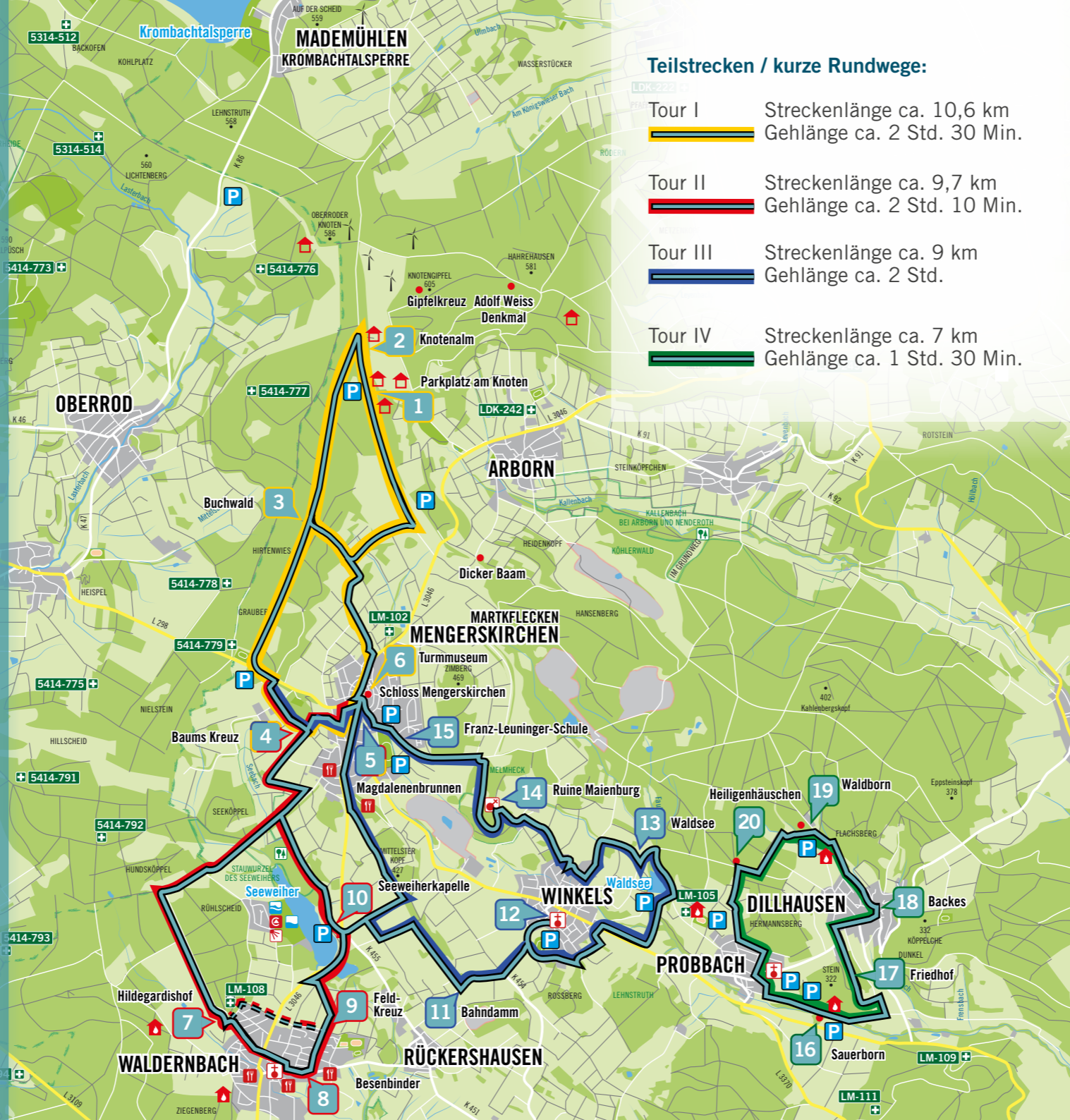
Das geht ganz einfach!

An jedem der nummerierten Orte befindet sich eines dieser unten abgebildeten Schilder. Mit einem „Handy“ kann der QR-Code gescannt werden. Daraufhin hören Sie einen MUNDART-Text speziell für diesen besonderen Ort.



Der MUNDART-WANDERWEG ist insgesamt ca. 22 km lang. Es ist möglich kleinere Teil-Runden zu erkunden. Diese sind in der Karte und in der Stationenliste mit separatem farbigen Rand markiert.

Stand November 2020 • Abbildung ohne Gewähr.
Druckfehler und Irrtümer vorbehalten.



Teilstrecken / kurze Rundwege:

- Tour I Streckenlänge ca. 10,6 km
Gehlänge ca. 2 Std. 30 Min.
- Tour II Streckenlänge ca. 9,7 km
Gehlänge ca. 2 Std. 10 Min.
- Tour III Streckenlänge ca. 9 km
Gehlänge ca. 2 Std.
- Tour IV Streckenlänge ca. 7 km
Gehlänge ca. 1 Std. 30 Min.

Stationen:

- 1 Parkplatz Knoten (Babbelbox)
- 2 Knotenalm
- 3 „Buchwald“ am „mittelsten Weg“
- 4 Baums Kreuz
- 5 Magdalenenbrunnen
- 6 Turmmuseum, Schloss Mengerskirchen
- 7 Hildegardishof
- 8 Besenbinder
- 9 Feld-Kreuz
- 10 Seeweierkapelle
- 11 Bahndamm
- 12 Kapelle Maria auf dem Buchholz
- 13 Waldsee
- 14 Ruine Maienburg
- 15 Franz-Leuninger-Schule
- 16 Sauerborn
- 17 Friedhof
- 18 Backes
- 19 Waldborn
- 20 Heiligenhäuschen

Einkehrmöglichkeiten:

- „Toscana“ Mengerskirchen (Am Bahndamm 2)
- „Amir's Bauernschänke“ Waldernbach (Westerwaldstr. 25)
- „Zum Besenbinder“ Waldernbach (Pfungstbornstr. 4)
- „lieblingsessen“ Waldernbach (Pfungstbornstr.40)
- „Knoten Döner“ Mengerskirchen (Hauptstr. 27)